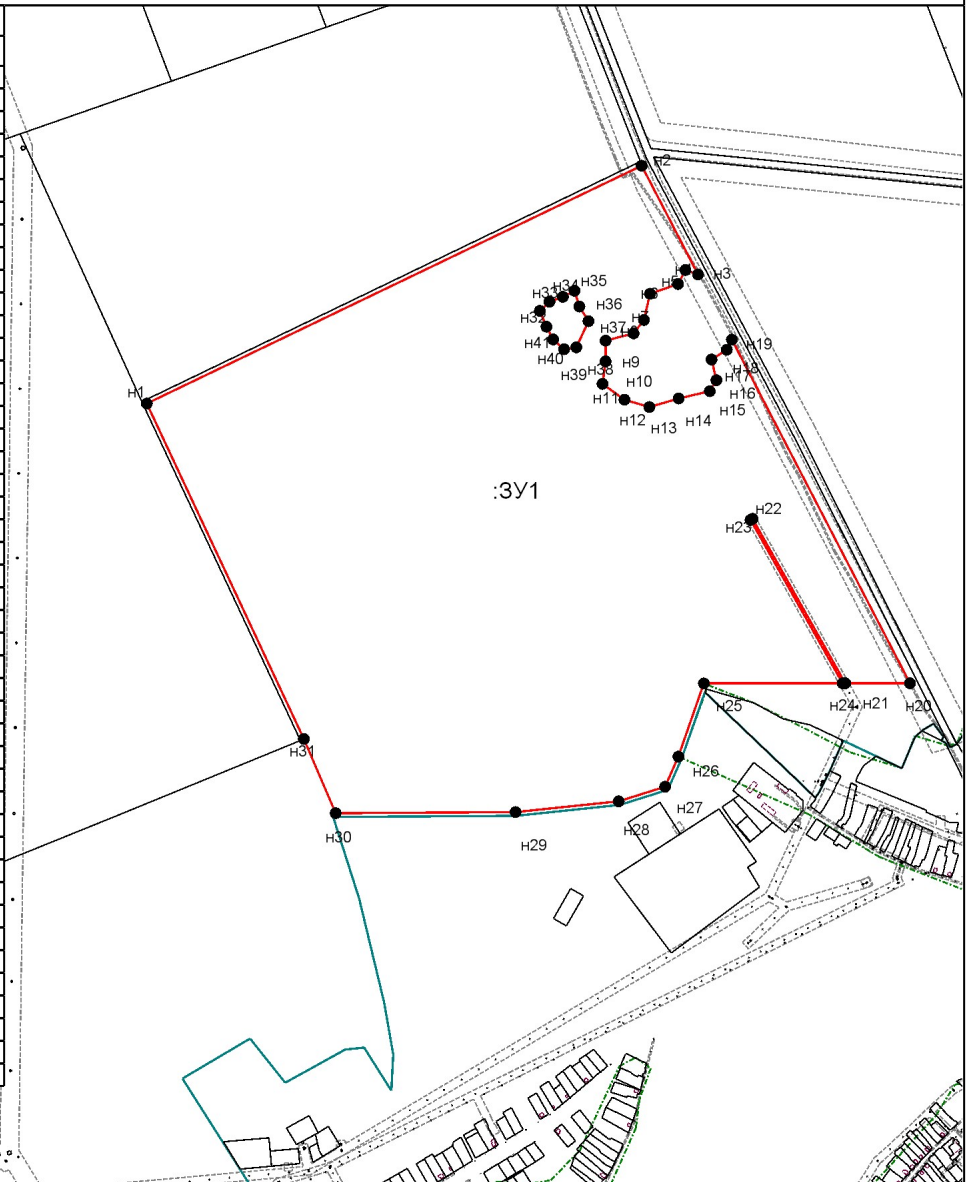


22:18:020201.







N

: 1979742

-22		
	X	Y
1	2	3
1	480741.25	1277309.65
2	481371.19	1278619.74
3	481083.16	1278768.99
4	481094.85	1278735.38
5	481057.75	1278716.03
6	481031.95	1278641.85
7	480962.6	1278625.72
8	480927.12	1278598.3
9	480907.77	1278524.12
10	480852.94	1278524.12
11	480793.27	1278516.05
12	480751.33	1278574.11
13	480731.98	1278640.23
14	480754.56	1278717.64
15	480773.91	1278799.89
16	480802.94	1278817.63
17	480857.78	1278804.73
18	480883.58	1278845.05
19	480910.43	1278858.48
20	480000.24	1279330.1
21	480000.12	1279158.78
22	480435.88	1278913.35
23	480432.84	1278907.96
24	480000.12	1279151.68
25	479999.86	1278784.23
26	479806.03	1278716.85
27	479726.18	1278681.68
28	479687.54	1278559
29	479658.94	1278285.95
30	479656.04	1277809.58
31	479852.74	1277725.36
1	480741.25	1277309.65
32	480986.79	1278349.94
33	481010.98	1278375.74
34	481023.89	1278411.22
35	481040.01	1278441.87
36	480998.08	1278454.77
37	480959.38	1278478.96
38	480890.03	1278446.7
39	480885.19	1278414.45
40	480911	1278385.42
41	480944.86	1278367.68
32	480986.79	1278349.94



Условные обозначения :

-  Граница МО/населенного пункта, внесенная в ГКН
-  ОКС, учтенный в ГКН
-  Граница кадастрового квартала
-  Граница участка, существующего в ГКН
-  Граница образуемого земельного участка(участков)
-  ●<sub>H1</sub> характерная точка границы земельного участка

M 1:20000