

Схема расположения земельного участка или земельных участков на кадастровом плане территории.

Кадастровый квартал 22:18:120211. Адрес земельного участка: Алтайский край, Ключевский район, с. Ключи, ул. Северная, 53Б.

Категория земель: земли населённых пунктов.

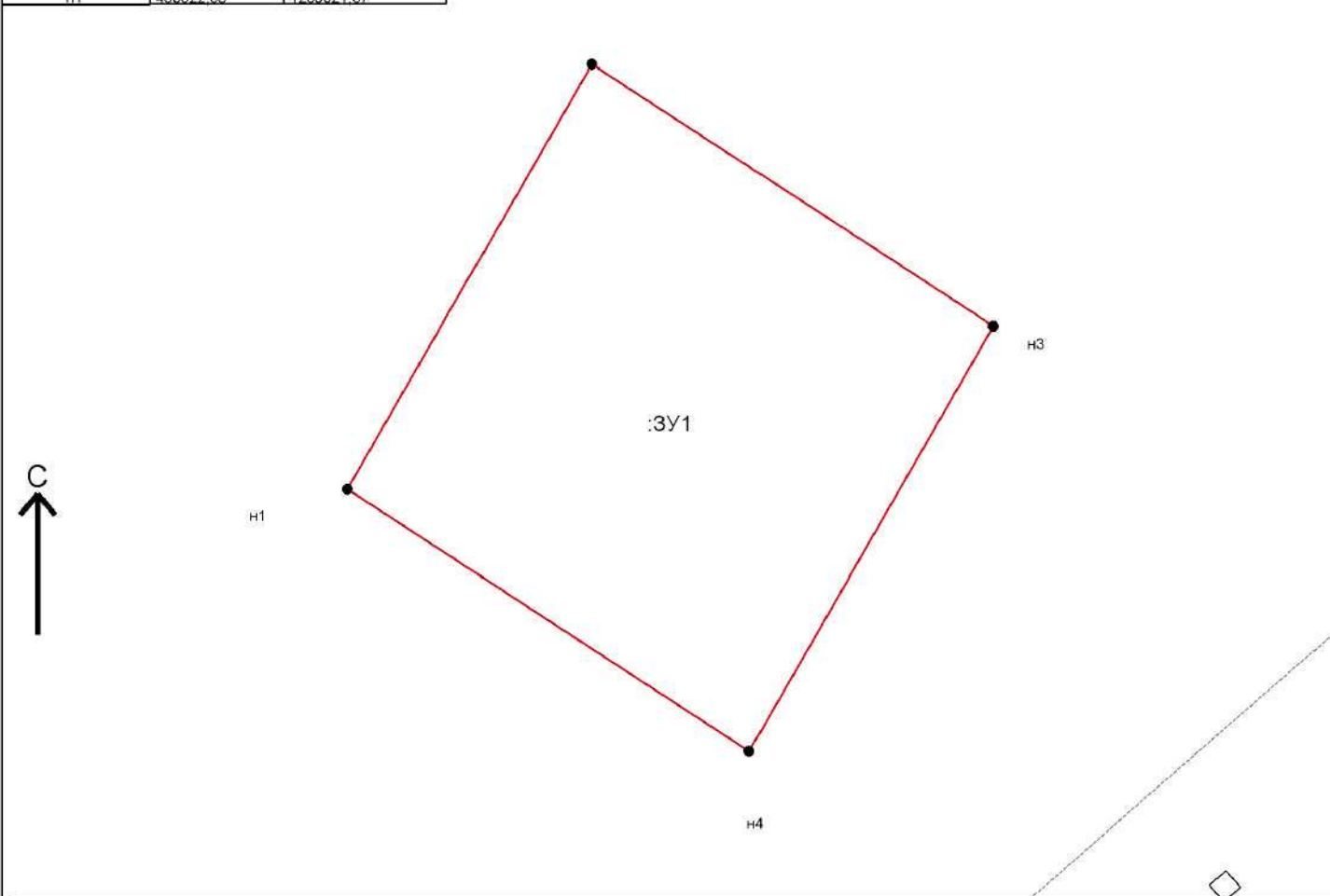
Разрешенное использование: для ведения личного подсобного хозяйства.

Площадь земельного участка : 2320 кв.м. Условный номер земельного участка: :ЗУ1.





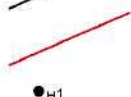
Утверждена постановлением администрации Ключевского района Алтайского края от 08.05.2024 г. N 217

Система координат : МСК-22

Обозначение характерных точек гранц	Координаты, м	
	X	Y
1	2	3
н1	480322.38	1280021.57
н2	480364.63	1280045.88
н3	480338.59	1280085.82
н4	480296.35	1280061.52
н1	480322.38	1280021.57



Условные обозначения :

-  Граница МО/населенного пункта, внесенная в ГКН
-  Граница кадастрового квартала
-  Граница участка, существующего в ГКН
-  Граница образуемого земельного участка(участков)
-  н1 характерная точка границы земельного участка

М 1:700